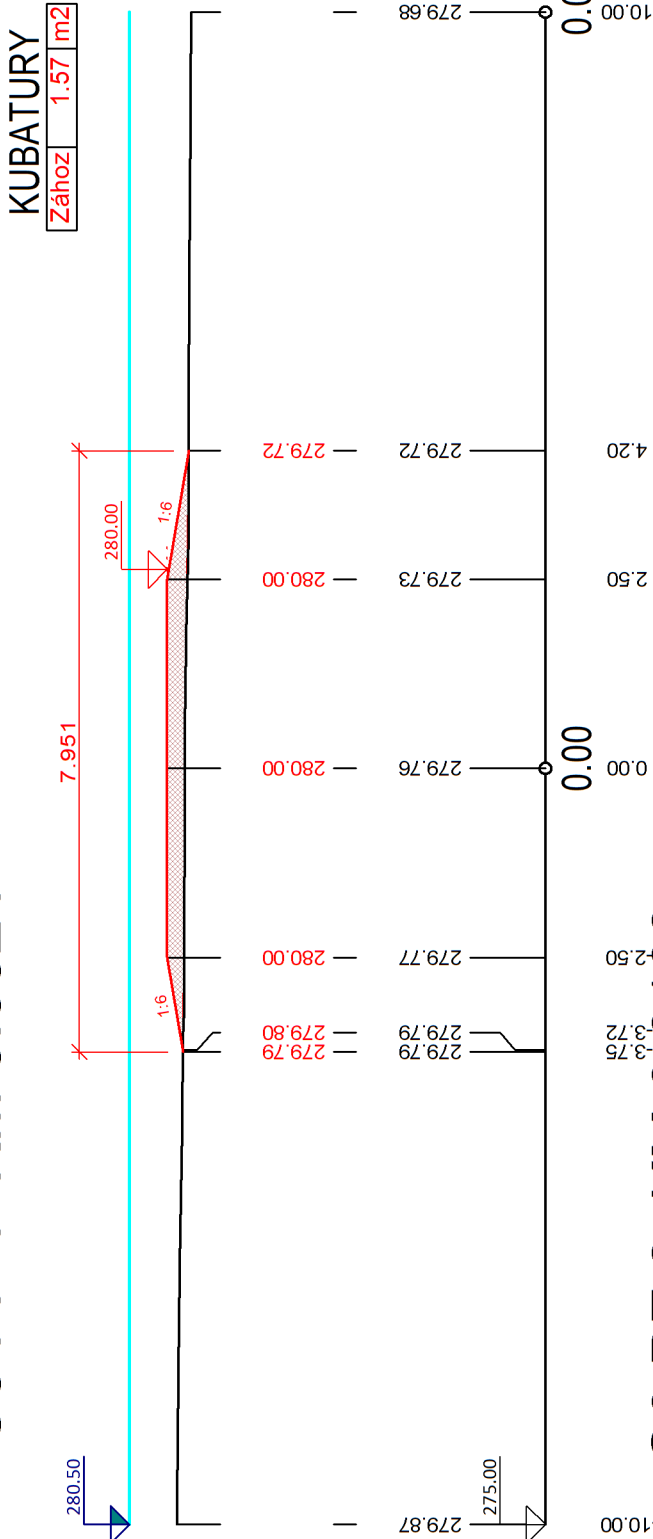
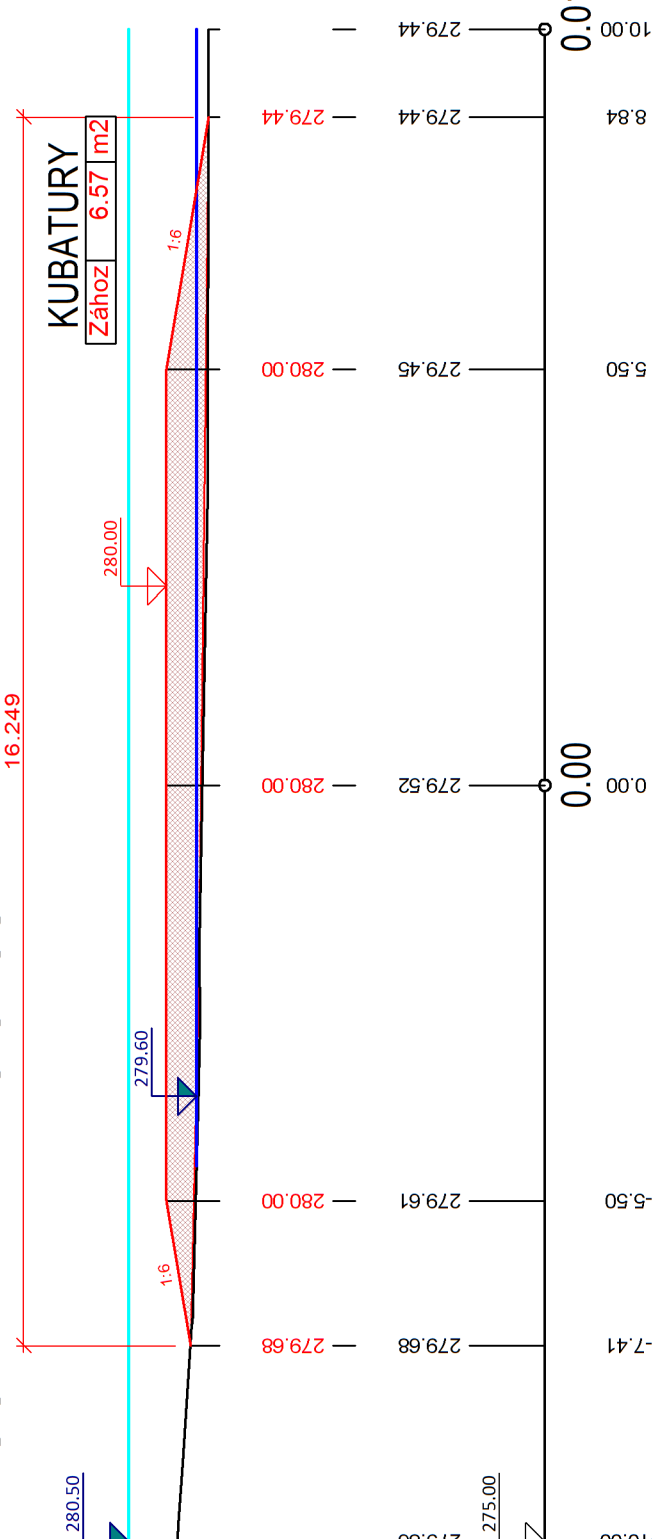


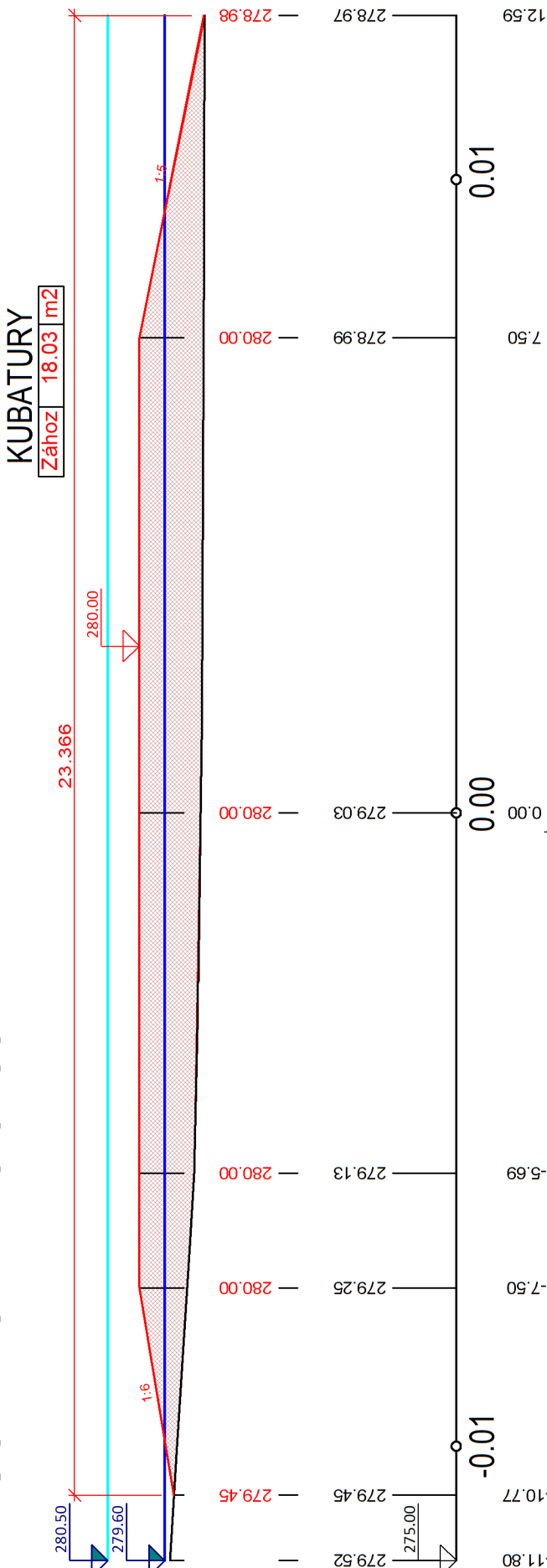
O3 PF 1 KM 0.0024



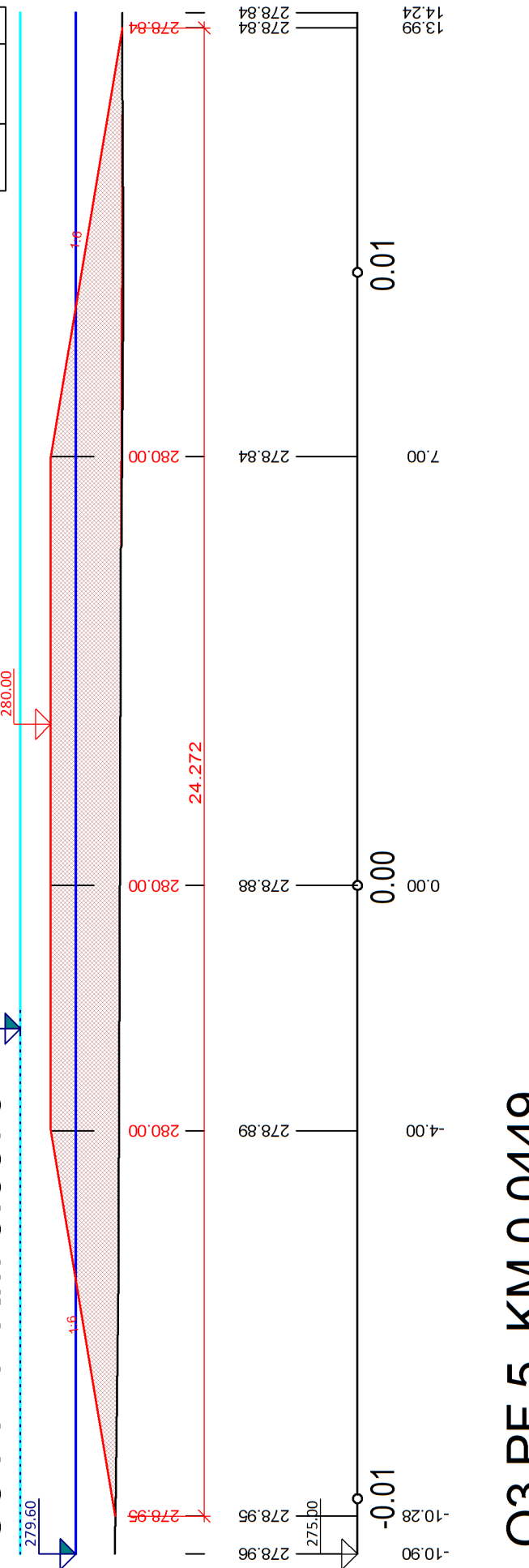
O3 PF 2 KM 0.0108



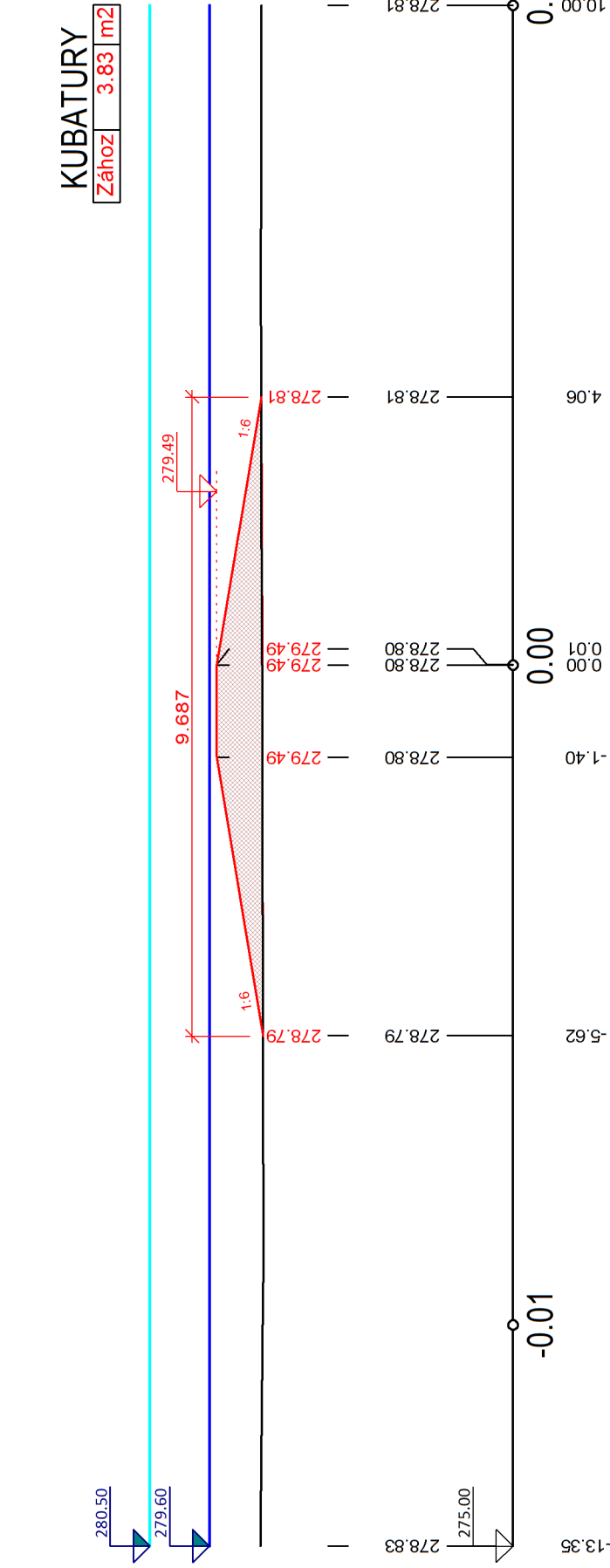
O3 PF 3 KM 0.0255



O3 PF 4 KM 0.0379




O3 PF 5 KM 0.0449



POZNÁMKA:
V ŘEZECH OSTROVEM DELTY JSOU ZOBRAZENY POUZE NÁSPY, VÝKOPY JSOU VYZNAČENY VE VÝKRESECH D.2.5.1. AŽ D.2.5.6.
ZAKRES VEDENÍ INŽENÝRSKÝCH SÍTÍ JE INFORMATIVNÍ. PŘED ZAHÁJENÍM STAVEBNÍCH PRACÍ MUSÍ BÝT PROVEDENO JEJICH VYTÝČENÍ.
DOKUMENTACI LZE UŽÍVAT POUZE VE SMYSLU PŘÍSLUŠNÉ SMLOUVY O DÍLO. VÝKRES, ČI JEHO ČÁST, MŮŽE BÝT KOPÍROVÁN NEBO JINÝM ZPŮSOBEM ROZŠÍŘOVÁN
POUZE PO PŘEDCHOZÍM SOUHLASU AUTORA DOKUMENTACE. © ŠINDLAR s.r.o.

LEGENDA			
—	TERÉN		
—	NOVÝ STAV		
▨	HUTNĚNÝ NÁSP		
—	VODNÍ HLADINA LETNÍ		
—	VODNÍ HLADINA ZIMNÍ		

<div>STAVBY VODNÍHO HOSPODÁŘSTVÍ A KRAJINNÉHO INŽENÝRSTVÍ SINDLAR s.r.o., Na Brně 372/2a, 500 06 Hradec Králové, IČO 260 03 236</div>				AUTORIZACE	
VEDOUcí PROJEKTU Ing. Tereza Šindlarová	VYPRACOVAL Martin Brauner	KONTROLOVAL Ing. Tereza Šindlarová	Ing. Miloslav Šindlar		
KRAJ: královéhradecký	STAVEBNÍ ÚŘAD: MěÚ Nové Město nad Metují				
KATASTRÁLNÍ ÚZEMÍ: Domkov (733911)					
INVESTOR: Povodí Labe, státní podnik, Víta Nejedlého 951/8, Hradec Králové 500 03					
Rozkoš, Domkov, revitalizace koryta					
INTERVAL VRSTEVNIC					
MĚŘÍTKO		1 : 100/100			
Č. VÝKRESU		D.2.5.12.			
ČÍSLO KOPIE					